



# LORENZO ATTARDO

Urbanista, Fotografo, Videomaker

Laureato magistrale in Pianificazione territoriale, mi occupo di analisi territoriale e paesaggistica, con un approccio legato all'indagine visuale dei luoghi.

Negli anni ho acquisito una buona conoscenza di strumenti per l'elaborazione grafica e cartografica attraverso l'utilizzo di software GIS e Adobe.

La passione per l'immagine mi ha portato a interessarmi di documentazione fotografica e video di progetti legati alla promozione culturale, alla sostenibilità ambientale e al marketing territoriale. Recentemente ho aggiunto un nuovo punto di vista alle mie indagini con l'uso di un drone.

## INFO



Data di nascita: 19 Aprile 1991



Torino  
Siracusa



+ 39 3337216749



lorenzoattardo@outlook.com



[www.lorenzoattardo.com](http://www.lorenzoattardo.com)



[www.instagram.com/lorardo](https://www.instagram.com/lorardo)

[www.500px.com/lorenzoattardo](http://www.500px.com/lorenzoattardo)



[www.vimeo.com/user44413270](https://www.vimeo.com/user44413270)

[www.youtube.com/user/buonsangue91](https://www.youtube.com/user/buonsangue91)

## LINGUE



## COMPETENZE

Photoshop	● ● ● ● ● ○
InDesign	● ● ● ● ● ○
Illustrator	● ● ● ● ○ ○
Lightroom	● ● ● ● ● ●
Arc Gis	● ● ● ● ● ●
Qgis	● ● ● ● ● ●
Premiere	● ● ● ● ● ○
Da Vinci	● ● ● ● ● ○
Autocad	● ● ● ● ○ ○
Office	● ● ● ● ● ●
Sketch Up	● ● ● ● ○ ○

## ISTRUZIONE E FORMAZIONE

---

- 2023 ● **ABILITAZIONE ALL'ESERCIZIO DELLA LIBERA PROFESSIONE DI PIANIFICATORE TERRITORIALE**  
Politecnico di Torino  
Sezione A Settore Pianificazione Territoriale - Albo degli Architetti, Pianificatori, Paesaggisti e Conservatori
- 2015 - 2018 ● **LAUREA MAGISTRALE IN PIANIFICAZIONE TERRITORIALE, URBANISTICA E PAESAGGISTICO-AMBIENTALE**  
Politecnico di Torino  
110 e lode con segnalazione online  
Tesi: Analisi visive nei processi di governo del territorio. Sperimentazione Fotografia a 360° Relatrice: C. Cassatella  
<https://webthesis.biblio.polito.it/6720/>  
<https://s3-us-west-2.amazonaws.com/lorardo360/Avigliana/Desktop/Avigliana.html>
- 2010 - 2014 ● **LAUREA TRIENNALE IN PIANIFICAZIONE DELLA CITTÀ, DEL TERRITORIO E DEL PAESAGGIO**  
Università degli studi di Firenze  
110 e lode con diritto di pubblicazione  
Tesi: La fotografia, strumento di analisi per la Pianificazione. Una sperimentazione per il Pit della Regione Toscana. Relatore: F. Lucchesi  
[https://www.fupress.com/archivio/pdf/3817\\_17989.pdf\\_pag.164-173](https://www.fupress.com/archivio/pdf/3817_17989.pdf_pag.164-173)
- 2010 ● **DIPLOMA LICEO SCIENTIFICO O.M.CORBINO, SIRACUSA**

## ESPERIENZA LAVORATIVA

---

- 2023 - in corso ● **FONDAZIONE SANTAGATA**  
Ricercatore  
Ho lavorato come responsabile per le cartografie ai seguenti progetti:
  - 2024: Studio di impatto del Programma FAI "I Luoghi del Cuore"
  - 2023: HIA Heritage Impact assessment per il sito UNESCO di Genova
  - 2023: Piano di Sviluppo sostenibile per il Sito UNESCO Isole Eolie
  - 2023: Piano di Gestione del Sito UNESCO Pompei e Ercolano e Torre Annunziata
  - 2023: Aggiornamento del Piano di Gestione del Sito Mab UNESCO Riserva del Monviso
- 2023 ● **SAVE THE CHILDREN**  
Redazione rapporto di indagine sulla condizione giovanile nel quartiere Aurora a Torino
- 2022 - 2023 ● **POLITECNICO DI TORINO**  
Docente tutor - Triennale in Pianificazione Territoriale, Urbanistica e Paesaggistico-Ambientale  
Corso triennale Rigenerazione urbana e sviluppo locale
- 2019 - in corso ● **COMPAGNIA DI SAN PAOLO**  
Consulente, membro del gruppo di ricerca per il progetto "Sperimentazione di applicazione del Piano Paesaggistico Regionale Piemontese"  
Responsabile elaborazioni cartografiche e documentazione.  
<https://www.compagniadisanpaolo.it/it/progetti/piano-paesaggistico/>

- 2021 ● **META (MOBILITÀ-ECONOMIA-TERRITORIO-AMBIENTE) SRL**  
 Collaboratore a progetto  
 Disegnatore GIS  
 Elaborazioni cartografiche per il PUMS di Torino  
 <http://www.cittametropolitana.torino.it/cms/trasporti-mobilita-sostenibile/pums/pums-elaborati-di-piano>
- 2019 ● **COMUNE DI TORINO (Settore Urbanistica)**  
 Tirocinio formativo post-laurea  
 Elaborazioni cartografiche per il "Progetto speciale Nuovo Piano Regolatore".
- 2018 ● **POLITECNICO DI TORINO - DIST (Dipartimento Interateneo di Scienze, Progetto e Politiche del Territorio)**  
 Borsista di Ricerca  
 Attività di ricerca sul tema "Visualizzare e rappresentare gli spazi ibridi della città. Immagini dalla trasformazione di Torino" all'interno del progetto "Untitled, Spazi ibridi nella città contemporanea".
- 2016 - 2018 ● **MULTIMEDIALAB POLITECNICO DI TORINO**  
 Collaborazione part-time  
 Realizzazione foto e video a supporto di progetti del dipartimento di architettura e design.  
 Assistente alla didattica del workshop "lo sguardo e i luoghi, fotografia e cinema dell'architettura".  
[https://www.youtube.com/channel/UCW5mFjzKzrvMFLH4PE\\_-Hyw/featured](https://www.youtube.com/channel/UCW5mFjzKzrvMFLH4PE_-Hyw/featured)

## LAVORI A PROGETTO




---

- 2024 ● **ORTI ALTI**  
 Documentazione progetto in Via Fossata
- 2024 ● **ATOUT FRANCE Agenzia per lo sviluppo del turismo Francese**  
 Documentazione evento ai Principi di Piemonte Torino
- 2024 ● **ITCILO TORINO**  
 Documentazione conferenza "AI's Impact on Gender Equality in the Workplace"
- 2022 ● **RETE DELLE CASE DEL QUARTIERE - PIÙ SPAZIO QUATTRO**  
 Reportage fotografico dei luoghi dismessi in San Donato ed esposizione in mostra negli spazi di PiùSpazioQuattro
- 2022 ● **EUROVISION VILLAGE TORINO**  
 Produzione videoclip e supporto documentazione fotografica  
 <https://www.lorenzoattardo.com/eurosong-village-torino-2022/>
- 2022 ● **BEEZANAM**  
 Creazione video Progetto Beewee con Artway of Thinking e Ortialti  
 <https://www.artway.info/2022beewe>
- 2022 ● **BIKE PRIDE FIAB TORINO**  
 Creazione video mobilità ciclabile  
 <https://youtu.be/rw-N7TrYjAk>

- 2021 ● **RETE DELLE CASE DEL QUARTIERE**  
Creazione contenuti foto e video per il progetto PPProtesta  
 <http://www.retecasesdelquartiere.org/g20-global-games/>  
<https://youtu.be/djGzreTW8kQ>
- 2021 ● **NATWORKING**  
Creazione contenuti foto e video dei luoghi del progetto pilota  
 [https://www.youtube.com/channel/UCF5v3wVVEltW\\_UDH0RPzK4qg/featured](https://www.youtube.com/channel/UCF5v3wVVEltW_UDH0RPzK4qg/featured)
- 2019 ● **MEDIACOR SRL TORINO**  
Elaborazione cartografie per mostre: "Mater Amazonia" Musei Vaticani. Museo diocesano Di Ivrea - Installazione permanente  
 <http://www.museivaticani.va/content/museivaticani/it/eventi-e-novita/iniziative/mostre/2019/mater-amazonia.html>
- 2019 ● **PARCO DEL MONVISO - FONDAZIONE SANTAGATA**  
Documentazione fotografica e video del progetto "Monviso Mab Unesco Youth Camp"  
 <https://www.youtube.com/watch?v=OEBjqRyCr0&feature=youtu.be>  
[https://www.youtube.com/watch?v=kNB9PBs\\_aXc&feature=youtu.be](https://www.youtube.com/watch?v=kNB9PBs_aXc&feature=youtu.be)
- 2019 ● **FONDAZIONE AGNELLI**  
Documentazione fotografica evento Google Cs First e Scratch
- 2017 - 2019 ● **ARCA STUDIOS**  
Operatore camera per spettacoli e riprese in studio, fotografia eventi.  
 <https://arcastudios.it/progetto/inside-event/>  
<https://arcastudios.it/eventi/sintesi-forma-evento/>
- 2016-2019 ● **STUDIO 999 - PROGETTO ORTI ALTI - TORINO**  
Riprese foto-video intervento "Casa Ozanam"  
 [http://www.ozanam.ortialti.com/portfolio\\_page/il-buono-di-ozanam/](http://www.ozanam.ortialti.com/portfolio_page/il-buono-di-ozanam/)
- 2017 ● **VASCULAR CLUB - OSPEDALE GRADENIGO**  
Documentazione foto e video della II edizione del Vascular Club Embolizzazione, NH Torino Santo Stefano, Torino
- 2017 ● **LÀADAN. CENTRO CULTURALE E SOCIALE DELLE DONNE - TORINO**  
Video Inaugurazione  
 <http://www.laadan.it/>
- 2016 ● **GANG CITY – ABITARE RISTRETTI**  
Evento collaterale della 15° Mostra Internazionale di Architettura di Venezia Tutor e organizzazione. Documentazione workshop:  
 <https://artieri.org/2016/11/02/abitare-ristretti-workshop-di-co-progettazione-sul-carcere-di-padova/>  
[https://ghigos.com/progetti/gangcity\\_\\_trashed/](https://ghigos.com/progetti/gangcity__trashed/)
- 2016 ● **ROSTAGNO S.R.L.**  
Foto pannelli fonoassorbenti acustici a scopo pubblicitario




## RICONOSCIMENTI E PREMI

---

- 2018 ● **SCONFINAMENTI. LA VALLE GESSO E LA RAPPRESENTAZIONE FOTOGRAFICA DI UN TERRITORIO ALPINO DI FRONTIERA**  
Selezionato tra i 5 fotografi under 35 del progetto.  
Promotore: Associazione Contardo Ferrini di Caraglio.
- 2018 ● **VISTADAQUI - TORINO**  
Selezionato tra i reporter del progetto  
Promotore: Compagnia di San Paolo  
 <http://vistadaqui.compagniadisanpaolo.it/u/lorardo/>
- 2016 ● **OGNINA, PAESAGGIO COSTIERO ED ENTROTERRA - SIRACUSA**  
Primo classificato al Concorso fotografico  
Promotore: Studio Legale Giuliano  
 <https://500px.com/lorenzoattardo/galleries/concorso-ognina>  
<http://www.ilgiornaledellarte.com/articoli/2016/10/126813.html>
- 2013 ● **CONCORSO MARATONA FOTOGRAFICA "FIRENZE INVISIBILE"**  
2°Premio insieme a Fabio Semeraro  
 Promotore: Collettivo Ark - Unifi Architettura  
[https://issuu.com/lorenzoattardo/docs/firenze\\_invisibile\\_calvino](https://issuu.com/lorenzoattardo/docs/firenze_invisibile_calvino)
- 2009 ● **CONCORSO FOTOGRAFICO "NATALE A SIRACUSA"**  
1° Premio  
Promotore: Associazione Alimede

## PUBBLICAZIONI

---

- 2019 ● **"TORINO IBRIDA – UN PAESAGGIO URBANO SOSPESO"**  
Sezione Atti, numero LXIII-2 AeRT Atti e Rassegna Tecnica della Società degli Ingegneri e degli Architetti in Torino, Torino, Settembre 2019  
 [http://art.siat.torino.it/wp-content/uploads/2020/03/ART\\_LXXIII\\_2\\_ATT1.pdf](http://art.siat.torino.it/wp-content/uploads/2020/03/ART_LXXIII_2_ATT1.pdf)
- 2019 ● **"LO SGUARDO E I LUOGHI: LA DELICATA RELAZIONE TRA FOTOGRAFIA E PAESAGGIO"**  
Lorenzo Attardo e Francesca Bragaglia, in sezione Recensioni, numero LXIII-1 Atti e Rassegna Tecnica della Società degli Ingegneri e degli Architetti in Torino, Torino, Aprile 2019  
 [http://art.siat.torino.it/wp-content/uploads/2019/06/ART\\_LXXIII\\_1\\_recensioni-mostre.pdf](http://art.siat.torino.it/wp-content/uploads/2019/06/ART_LXXIII_1_recensioni-mostre.pdf)
- 2019 ● **"UN CASTELLO IN ARIA"**  
Interpretazione fotografica dell'articolo di Antonino Attardo in sezione Progetti, Architettura del Paesaggio, n. 34, Semestrale n.1 2017, Rivista di AIAPP.
- 2019 ● **"ORTOGRAFIE"**  
Racconto fotografico in "Sconfinamenti. Percorsi di reportage in Valle Gesso", Araba Fenice, 2019
- 2019 ● **IL PIANO PAESAGGISTICO DEL PIEMONTE**  
Illustrazione fotografica del numero LXII-3, Atti e Rassegna Tecnica della Società degli Ingegneri e degli Architetti in Torino, Torino, Dicembre 2018  
 <http://art.siat.torino.it/lxxii-n-3/>